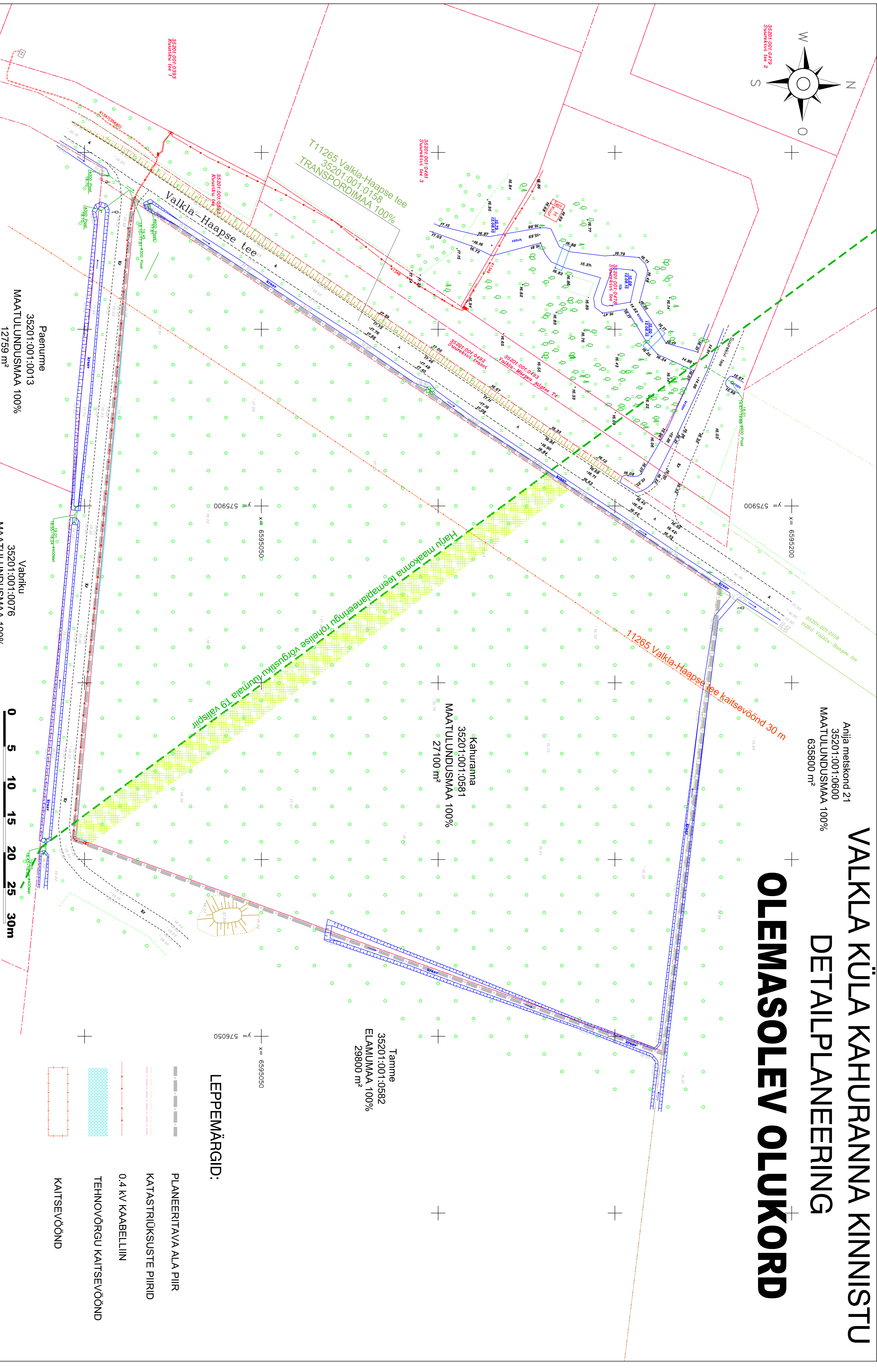



# VALKLA KÜLA KAHURANNA KINNISTU

## DETAILPLANEERING

# OLEMASOLEV OLUKORD

Anija metskond 21  
35201:001:0600  
MAATULUNDUSMAA 100%  
635800 m<sup>2</sup>

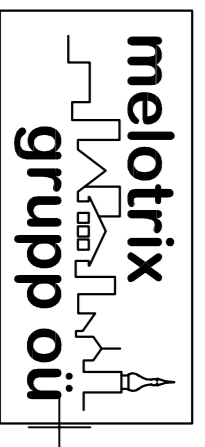


### LEPPEMÄRGID:

- PLANEERITAVA ALA PIIR
- KATASTRILÜKSUSTE PIIRID
- 0.4 kV KAABELLIIN
- TEHNOVÕRGU KAITSEVÖÖND
- KAITSEVÖÖND

### Märkused ja kasutatud materjalid:

- Joonise alusplaanina on kasutatud OÜ Topograaf (MTR: EEEG000322) poolt koostatud digitaalselt mõõdatud alusplaan mõtkavas M 1:500 Valkla küla Kahuranna "Maa-ala plaan tehnovõrkudega", töö nr G132023), mõõdistatud 27.04.2023.
- Planeeringuala piir on loetavuse huvides nihutatud 0.5 m väljapoole selle tegelikest asukohast.
- Katastrilüksuste piirid Maa-ametist seitsuga 01.10.2023
- Detailplaneeringu seletuskiri ja joonised on omavalmel lahutamatu seotud planeeringu osad.



reg nr 11170952  
MTR EEP000550  
Koo tee 23 Elva  
+372 58 11 5200  
peeter.ainapuu@gnul.com

PEETER AINAPUU  
KOOSTATS  
HUVITATUD ISIK KRISTIN KAHU

OBJEKTI NIMETUS **KAHURANNA KINNISTU DETAILPLANEERING**

TÖÖ NR. K 2210/23

OBJEKTI ASUKOHT  
HARJU MAAKOND KUUSALU VALD

VALKLA KÜLA KAHURANNA

JOONIS **OLEMASOLEV OLUKORD**

MÕÕTKAVA 1:1000 FORMAAT A3 KUIPÄEV 22. OKTOOBER 2023

ERIALA AE STADIUM DP JOONISE NR. 2